









PREFEITURA MUNICIPAL DE CAPÃO DA CANOA
SECRETARIA DE TURISMO E DESENVOLVIMENTO ECONÔMICO

ITEM	LOCAL	FOTO	LOCALIZAÇÃO
3.1	CANTEIROS DA AV. PARAGUASSU, ENTRE A RUA UBATUBA E RUA TUPANRICETÃ		
3.2	CANTEIROS DA AV. PARAGUASSU, ENTRE A RUA TUPANRICETÃ E RUA UBIRAJARA		
3.3	CANTEIROS DA AV. PARAGUASSU, ENTRE A RUA UBIRAJARA E RUA TIARAJU		






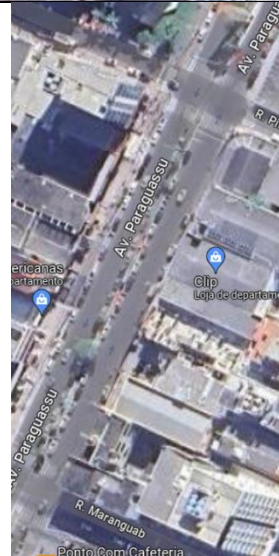


PREFEITURA MUNICIPAL DE CAPÃO DA CANOÁ
SECRETARIA DE TURISMO E DESENVOLVIMENTO ECONÔMICO

<p>3.4</p>	<p>CANTEIROS DA AV. PARAGUASSU, ENTRE A RUA TIARAJU E AV. ARARIGBOIA</p>		
<p>3.5</p>	<p>CANTEIROS DA AV. PARAGUASSU, ENTRE A AV. ARARIGBOIA E AV. POTI</p>		



PREFEITURA MUNICIPAL DE CAPÃO DA CANOÁ
SECRETARIA DE TURISMO E DESENVOLVIMENTO ECONÔMICO

3.6	<p>CANTEIROS DA AV. PARAGUASSU, ENTRE A AV. POTI E RUA ANDIRA</p>		
3.7	<p>CANTEIROS DA AV. PARAGUASSU, ENTRE A RUA ANDIRA E RUA MARANGUAB.</p>		
3.8	<p>CANTEIROS DA AV. PARAGUASSU, ENTRE A RUA MARANGUAB E RUA PINDORAMA.</p>		









PREFEITURA MUNICIPAL DE CAPÃO DA CANOÁ
SECRETARIA DE TURISMO E DESENVOLVIMENTO ECONÔMICO

<p>3.9</p>	<p>CANTEIROS DA AV. PARAGUASSU, ENTRE A RUA PINDORAMA E RUA TUPINAMBÁ.</p>		
<p>3.10</p>	<p>CANTEIROS DA AV. PARAGUASSU, ENTRE A RUA TUPINAMBÁ E AV. RUDÁ.</p>		
<p>3.11</p>	<p>CANTEIROS DA AV. PARAGUASSU, ENTRE A AV. RUDÁ E AV. FLÁVIO BOIANOVSKI.</p>		









PREFEITURA MUNICIPAL DE CAPÃO DA CANOÁ
SECRETARIA DE TURISMO E DESENVOLVIMENTO ECONÔMICO

<p>3.12</p>	<p>CANTEIROS DA AV. PARAGUASSU, ENTRE A AV. FLÁVIO BOIANOVSKI E AV. VENÂNCIO AIRES.</p>		
<p>3.13</p>	<p>CANTEIROS DA AV. VENÂNCIO AIRES E AV. CENTRAL.</p>		
<p>3.14</p>	<p>CANTEIROS DA AV. PARAGUASSU, ENTRE A AV. CENTRAL E AV. NEUZA GOULART BRIZOLA.</p>		













PREFEITURA MUNICIPAL DE CAPÃO DA CANOIA
SECRETARIA DE TURISMO E DESENVOLVIMENTO ECONÔMICO

			
3.15	CANTEIROS DA AV. PARAGUASSU, ENTRE A AV. NEUZA GOULART BRIZOLA E AV. UBATUBA DE FARIAS.		
3.16	PLAYGROUND ENTRE A RUA CHILE E RUA PAPTERRA.		
3.17	PRAÇA AVEZON – ENTRE AV. CENTRAL E AV. BEIRA MAR.		



PREFEITURA MUNICIPAL DE CAPÃO DA CANOÁ
SECRETARIA DE TURISMO E DESENVOLVIMENTO ECONÔMICO

3.18	IMAGEM IEMANJÁ - ÁREA ENTRE RUA DARCY FEIJÓ E AV. BEIRA-MAR – ARROIO TEIXEIRA.		
3.19	ÁREA VERDE PRÓXIMA AO MARINA PARK. PARALELA A RS-389 (AO OESTE), TENDO A RUA 7 AO LESTE E RUA 9 AO NORTE.		
3.20	RÓTULA ENTRE A AV. PARAGUASSU E AV. DAS GAIVOTAS – CAPÃO NOVO		
3.21	PRAÇA12 DE ABRIL (PISTA DE SKATE). ENTRE AS RUAS GENERAL OSÓRIO EGASPAR GRIZZA		
3.22	PRAÇA DA BÍBLIA AVENIDA DEPUTADO OSMANI VERAS.		

















PREFEITURA MUNICIPAL DE CAPÃO DA CANOÁ
SECRETARIA DE TURISMO E DESENVOLVIMENTO ECONÔMICO

<p>3.23</p>	<p>PRAÇA NAPOLEÃO (PRAÇA TRAVESSA DO LARGO). RUA CECI 3018, EM CONFRONTAÇÕES COM TRAVESSA DO LARGO 4 E AV. CESAR BITTENCOURT - ZONA NOVA.</p>		
<p>3.24</p>	<p>PRAÇA MARILU DOMINGUE S – AV. FLÁVIO BOIANOVS KI, ENTRE A RUA RODRIGO BITENCOU RT DE FARIAS E RUA PAULO PORCHER.</p>		



PREFEITURA MUNICIPAL DE CAPÃO DA CANOÁ
SECRETARIA DE TURISMO E DESENVOLVIMENTO ECONÔMICO

3.25	PRAÇA ARCO ÍRIS		
3.26	PRAÇA KAREN RODRIGUES MARIA. Ao lado do Hotel Araçá.		
3.27	PRAÇA TIARAJU/PRAÇA DA IGREJA LUTERANA		
3.28	PRAÇA ANTONIO FERREIRA – CENTRO ESPORTIVO PARQUE ANTARTICA		
3.29	PRAÇA DO TRIÂNGULO. ENTRE A RUA INÁCIO ALVES DA SILVA, RUA GASPAR GRIZZA, RUA SÃO VITOR E RUA EDYR DALPIAZ.		
3.30	PRAÇA UBATUBA DE FARIAS		
3.31	PRAÇA JARDIM BEIRA MAR – AV. CENTRAL, ENTRE A RUA ATUM E RUA VIOLA.		



PREFEITURA MUNICIPAL DE CAPÃO DA CANOÁ
SECRETARIA DE TURISMO E DESENVOLVIMENTO ECONÔMICO

3.32	PRAÇA PRAIA DO BARCO.		
3.33	PRAÇA NOSSA SENHORA DA CONCEIÇÃO – ARROIO TEIXEIRA		
3.34	ÁREA VERDE ANEXA A PRAÇA DO FAROL		
3.35	ÁREA VERDE AV. PARAGUASSU COM AV.UBATUBA DE FARIAS (SENTIDO MAR)		
3.36	ÁREA VERDE PRÓXIMA A ESCOLA IGLESIAS MINOSSO RIBEIRO		
3.37	ÁREA VERDE FUNDOS DA ESCOLA RIACHUELO		
3.38	ÁREA VERDE ARROIO TEIXEIRA -AV. PARAGUASSU		





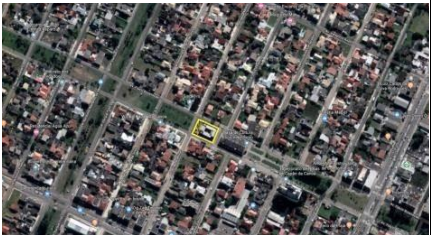









PREFEITURA MUNICIPAL DE CAPÃO DA CANOÁ
SECRETARIA DE TURISMO E DESENVOLVIMENTO ECONÔMICO

3.39	ÁREA VERDE - CURUMIM		
3.40	ROTATÓRIA AV. MARTINHO J. ESPINDOLA COM AV.UBIRAJARA		
3.41	IEMANJÁ – DISTRITO DE CURUMIM.		
3.42	ROTATÓRIA AV. PARAGUASSU COM AV. BRASIL, BAIRRO ZONA NORTE		
3.43	ROTATÓRIA EM ARROIO TEIXEIRA, RUA MANOEL QUADROS COM RUA SÃO LEOPOLDO		
3.44	CANTEIRO AV. VALDOMIRO CÂNDIDO DOS REIS COM AV.OSMANI VERAS		



PREFEITURA MUNICIPAL DE CAPÃO DA CANOÁ
SECRETARIA DE TURISMO E DESENVOLVIMENTO ECONÔMICO

3.45	ÁREA VERDE NA RUA SETE, BAIRRO MORADA DO SOL		
3.46	ÁREA VERDE, NA AV. INÁCIO BARCELOS DOS SANTOS, BAIRRO SANTO ANTONIO		
3.47	JARDIM ESF SÃO JORGE, RUA BRIGADA MILITAR		
3.48	ÁREA VERDE PRÓXIMO AO PÓRTICO DE ENTRADA AV.CENTRAL		
3.49	RÓTULA NA AVENIDA CENTRAL COM A AVENIDA CESAR BITTENCOURT		
3.50	PRAÇA CRT		
3.51	RÓTULA DA AV. MARTINHO JOVINO ESPÍNDOLA COM AV. ARARIGBOÍIA (PRÓXIMO AO BATALHÃO DO CORPO DE BOMBEIROS)		



PREFEITURA MUNICIPAL DE CAPÃO DA CANOA
SECRETARIA DE TURISMO E DESENVOLVIMENTO ECONÔMICO

3.52	<p>PRAÇA DO FAROL (INCLUINDO A CANCHA DE BOCHA)</p>		
3.53	<p>ÁREA PÚBLICA LOCALIZADA ATRÁS DA PRAÇA DR. JOSÉ AGOSTINELLI, COMPREENDENDO O CAMELÔ, ARTENOA E CLUBE DE MÃES (ARTESANATO).</p>		